

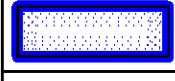



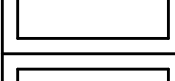
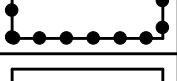
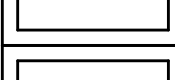

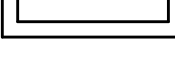
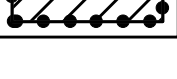


ÚZEMNÍ PLÁN STARÝ MATEŘOV

LEGENDA

STAV	NÁVRH	
		HRANICE KATASTRÁLNÍHO ÚZEMÍ = HRANICE ŘEŠENÉHO ÚZEMÍ
		HRANICE ZASTAVĚNÉHO ÚZEMÍ K DATU 09/2008
		HRANICE SOUSEDNÍCH KATASTRŮ
		HRANICE ZASTAVITELNÉHO ÚZEMÍ
		OZNAČENÍ ZASTAVITELNÝCH PLOCH A PLOCH PŘESTAVBY
		ÚZEMÍ URČENÉ K PROVĚŘENÍ ÚZEMNÍ STUDII

FÁZE ÚPD

NÁVRH

OBEC

STARÝ MATEŘOV

POŘIZOVATEL

OBECNÍ ÚŘAD STARÝ MATEŘOV

Starý Mateřov 107, 530 02 Pardubice
Ing. Martina Mikšandová – kvalifikovaná osoba pro výkon ÚPČ

PROJEKTANT

AIRA - Ing. arch. Jaroslav Menšík
autorizovaný architekt
Svaté Anežky České č. p. 32, Pardubice

MĚŘÍTKO

M 1 : 5 000

DATUM

01/2011

VÝKRES

VÝKRES ZÁKLADNÍHO ČLENĚNÍ ÚZEMÍ

I.B.a