

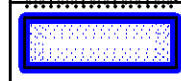




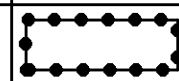

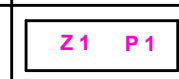
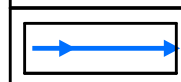
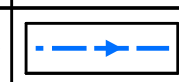
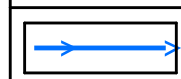


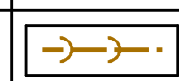








# ÚZEMNÍ PLÁN STARÝ MATEŘOV

## LEGENDA

STAV	NÁVRH	
		HRANICE KATASTRÁLNÍHO ÚZEMÍ = HRANICE ŘEŠENÉHO ÚZEMÍ
		HRANICE ZASTAVĚNÉHO ÚZEMÍ K DATU 09/2008
		HRANICE SOUSEDNÍCH KATASTRŮ
		HRANICE ZASTAVITELNÉHO ÚZEMÍ
		OZNAČENÍ ZASTAVITELNÝCH PLOCH A PLOCH PŘESTAVBY
		VODOVOD
		ZÁVLAHY
		KANALIZACE V MAJETKU VAK
		KANALIZACE V MAJETKU FY DOMEK
		VÝTLAK NA ČOV TŘEBOSICE DN PVC 110
		PŘEČERPÁVACÍ STANICE KANALIZAČNÍ SOUSTAVY STARÝ MATEŘOV (ČSOV)

## OZNAČENÍ PLOCH S ROZDÍLNÝM ZPŮSOBEM VYUŽITÍ

BY	PLOCHY BYDLENÍ INDIVIDUÁLNÍHO - VENKOVSKÉHO TYPU
BI	PLOCHY BYDLENÍ INDIVIDUÁLNÍHO - PŘÍMĚSTSKÉHO TYPU
OM	PLOCHY OBČANSKÉHO VYBAVENÍ - SOCIÁLNÍHO TYPU
OK	PLOCHY OBČANSKÉHO VYBAVENÍ - PLOCHY KOMERČNÍHO TYPU
VL	PLOCHY VÝROBY A SKLADOVÁNÍ - PLOCHY LEHKÉHO PRŮMYSLU
VP	PLOCHY VODNÍ A VODOHOSPODÁRSKÉ
RS	PLOCHY REKREACE - SPORT
ZV	PLOCHY VEŘEJNÝCH PROSTRANSTVÍ - ZELEN VEŘEJNÁ PŘÍSTUPNÁ
ZP	ZELEN PŘÍRODNÍHO CHARAKTERU
ZS	ZELEN SOUKROMÉHO CHARAKTERU - VYHRAZENÁ
TI	PLOCHY TECHNICKÉ INFRASTRUKTURY
ZU	PLOCHY ZVLÁŠTNÍHO URČENÍ
VS	PLOCHY SMÍŠENÉ VÝROBNÍ
Z	PLOCHY ZEMĚDĚLSKÉ
L	PLOCHY LESNÍ
PV	PLOCHY VEŘEJNÝCH PROSTRANSTVÍ

FÁZE ÚPD

NÁVRH

OBEC

STARÝ MATEŘOV

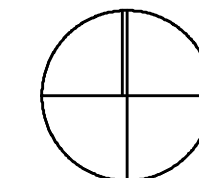
POŘIZOVATEL

OBECNÍ ÚŘAD STARÝ MATEŘOV

Starý Mateřov 107, 530 02 Pardubice  
Ing. Martina Mikendová - kvalifikovaná osoba pro výkon ÚPČ

PROJEKTANT

AIRA - Ing. arch. Jaroslav Menšík  
autORIZOVANÝ ARCHITEKT  
Svaté Anežky České č. p. 32, Pardubice



MĚŘÍTKO

M 1 : 5 000

DATUM

01/2011

VÝKRES

VODNÍ HOSPODÁŘSTVÍ

**II.B.e**