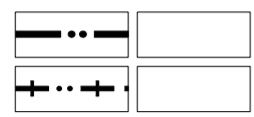


ÚZEMNÍ PLÁN STARÝ MATEŘOV ZMĚNA Č. 1

LEGENDA

STAV NÁVRH



HRANICE OBCE

HRANICE ZASTAVĚNÉHO ÚZEMÍ K 1. 1. 2018



WD 2a

KORIDOR VEŘEJNĚ PROSPĚŠNÉ STAVBY DOPRAVNÍ INFRASTRUKTURY



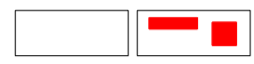
WD 6

VEŘEJNĚ PROSPĚŠNÁ STAVBA - MÍSTNÍ OBSLUŽNÁ KOMUNIKACE



WD 7

VEŘEJNĚ PROSPĚŠNÁ STAVBA - CYKLOSTEZKA



ASANACE



RUŠENÉ ASANACE



VEŘEJNĚ PROSPĚŠNÁ OPATŘENÍ



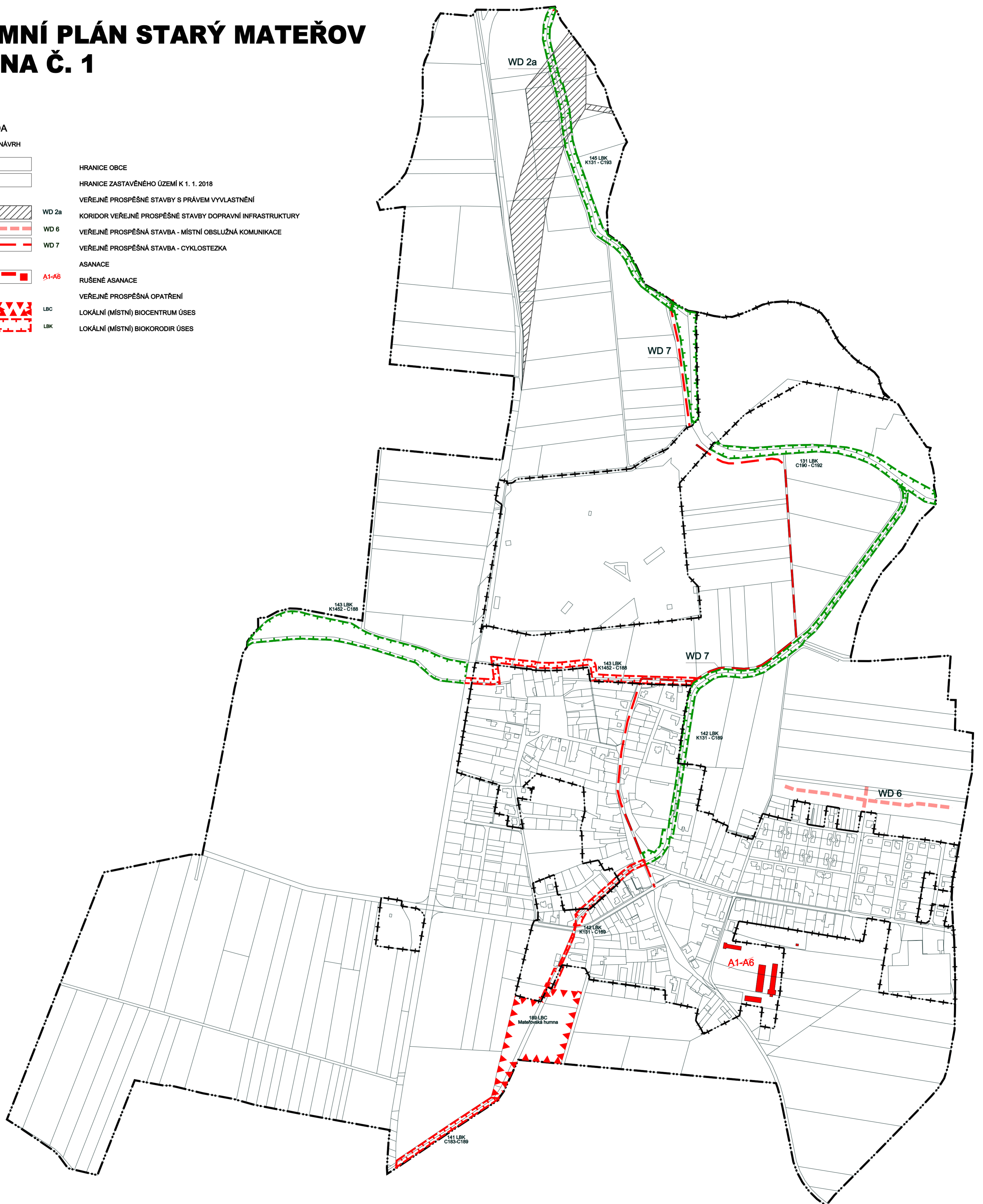
LBC

LOKÁLNÍ (MÍSTNÍ) BIOCENTRUM ÚSES



LBK

LOKÁLNÍ (MÍSTNÍ) BIODORODIR ÚSES



ÚZEMNÍ PLÁN STARÝ MATEŘOV - ZMĚNA Č. 1

I.B.c) VÝKRES VEŘEJNĚ PROSPĚŠNÝCH STAVEB, OPATŘENÍ A ASANACÍ

ZODPOVĚDNÝ PROJEKTANT	ING. ARCH. ALEŠ PALACKÝ	WEB :: WWW.PALACKY.EU
ZPRACOVATEL	ALEŠ PALACKÝ & kol.	VÝKRES Č. I.B.c)
OBEC	STARÝ MATEŘOV	MĚŘÍTKO 1 : 5 000
POŘIZOVATEL	OBECNÍ ÚŘAD STARÝ MATEŘOV	DATUM 04 / 2018